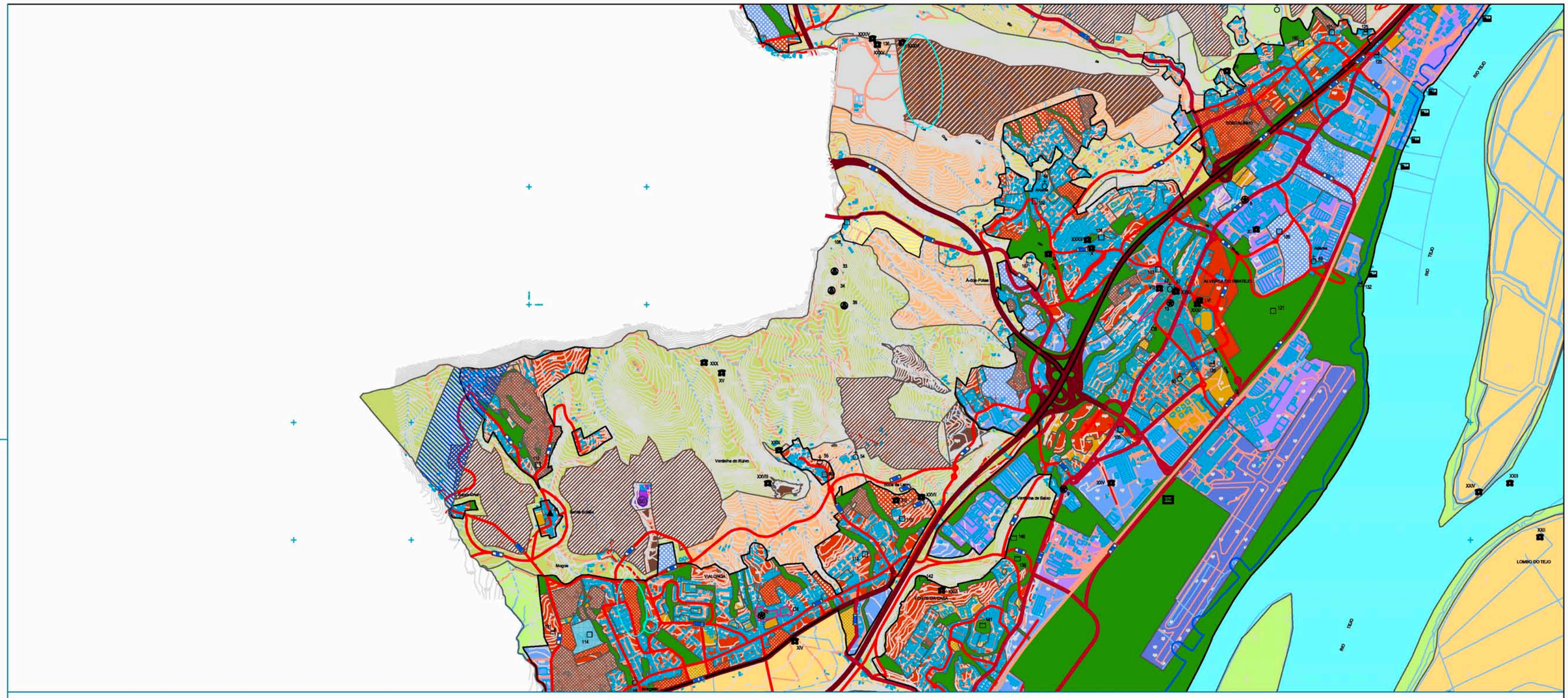

LEGENDA:

Limite de Concelho

QUALIFICAÇÃO DO SOLO RURAL

ESPAÇOS AGRÍCOLAS

Espaços Agrícolas de Produção tipo I

Espaços Agrícolas de Produção tipo II

Espaços Agrícolas Complementares

ESPAÇOS FLORESTAIS

ESPAÇOS NATURAIS

ESPAÇOS DE INDÚSTRIA EXTRATIVA

Espaços Consolidados

Espaços a Recuperar

Áreas de Recursos Geológicos Complementares e Potenciais:

Massas minerais

RH Recurso Hidromineral

QUALIFICAÇÃO DO SOLO URBANO

PERÍMETROS URBANOS PROPOSTOS

SOLOS URBANIZADOS

Espaços Urbanizados

Espaços Urbanizados a Reestruturar

Espaços de Equipamentos

Espaços de Indústria

Espaços de Multiusos

Espaços Militares

SOLOS CUJA URBANIZAÇÃO SEJA POSSÍVEL PROGRAMAR

Espaços a Urbanizar de tipo I

Espaços a Urbanizar de tipo II

Espaços a Urbanizar de tipo III

Espaços a Urbanizar em Regime Especial

Espaços para Equipamento

Espaços para Multiusos

Espaços para Turismo

SOLOS AFETOS À ESTRUTURA ECOLÓGICA URBANA

ESPAÇOS CANAIS

REDE RODOVIÁRIA

	Existente	*Proposto*
Sistema Primário		
Sistema Secundário		
Sistema Terciário		

VALORES CULTURAIS

IMÓVEIS CLASSIFICADOS

Imóvel de Interesse Público:

12 - Quinta das Maduras (Vialonga) (IIP, Dec. n.º 67/97, DR 301, de 31 de Dezembro de 1997)

ÁREA CORRIGIDA

OUTROS IMÓVEIS COM INTERESSE

36 a 143 - Ver Regulamento

Arquitetura Religiosa

Arquitetura Civil

Arquitetura Industrial

Património Militar

Plural
Planeamento Urbano, Regional e de Transportes, Lda.
Empresa certificada pela NP EN ISO 9001:2000

Código: -

Cliente: **CÂMARA MUNICIPAL DE VILA FRANCA DE XIRA**

Projecto: **1ª Alteração do Plano Director Municipal de Vila Franca de Xira**

Cartografia: Cartografia à escala 1:5000 executada pela Estereofoto.
Cobertura fotográfica – 2003; Edição – 2004.
PROJECÇÃO – Hayford Gauss; ELIPSÓIDE – Internacional; DATUM – 73
DATUM ALTIMÉTRICO – Marégrafo de Cascais
ALTITUDE – metros; EQUIDISTÂNCIA DAS CURVAS – 5 metros.

Título: **PLANTA DE ORDENAMENTO**
Classificação e Qualificação do Solo
Extrato

Desenhou

Escala Gráfica: 0 100 200 300 400 500m

Escala: –

Desenho: -

Verificou/Aprovou

Nome do Ficheiro

Data: –

Versão: –

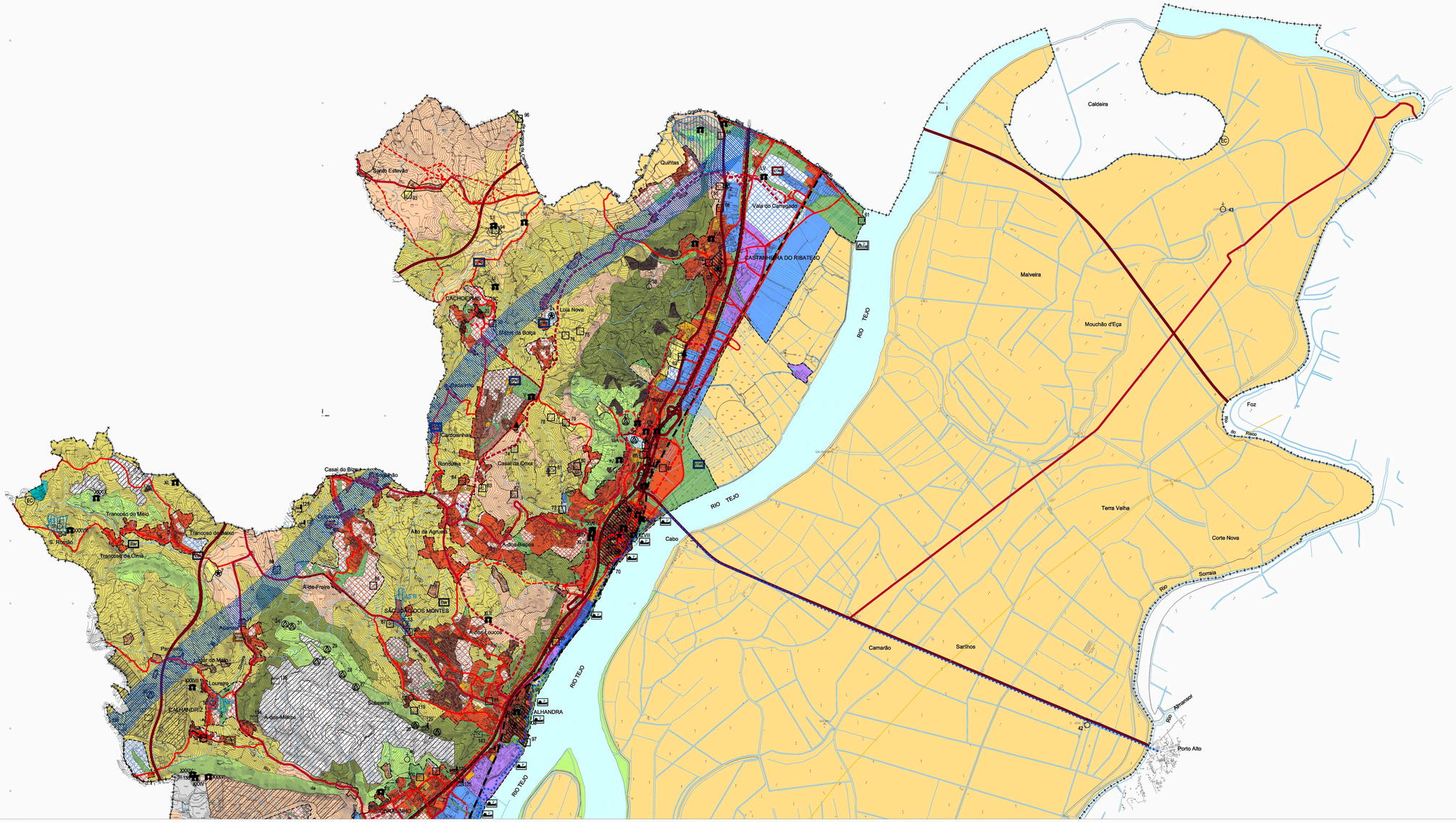

LEGENDA:

Limite de Concelho

Rios Tejo e Sorraia

Plano de Gestão ZPE Estuário do Tejo

QUALIFICAÇÃO DO SOLO RURAL

ESPAÇOS AGRÍCOLAS

- Espaços Agrícolas de Produção tipo I
- Espaços Agrícolas de Produção tipo II
- Espaços Agrícolas Complementares

ESPAÇOS FLORESTAIS

ESPAÇOS NATURAIS

ESPAÇOS DE INDÚSTRIA EXTRACTIVA

- Espaços Consolidados
- Espaços a Recuperar

Áreas de Recursos Geológicos Complementares e Potenciais:

- Massas minerais
- Recurso Hidromineral (RH)

AGLOMERADOS RURAIS

NÚCLEOS EDIFICADOS DE QUINTAS

QUALIFICAÇÃO DO SOLO URBANO

PERÍMETROS URBANOS PROPOSTOS

SOLOS URBANIZADOS

- Espaços Urbanizados
- Espaços Urbanizados a Reestruturar
- Espaços de Equipamentos
- Espaços de Indústria
- Espaços de Multiusos
- Espaços Militares

SOLOS CUJA URBANIZAÇÃO SEJA POSSÍVEL PROGRAMAR

- Espaços a Urbanizar de tipo I
- Espaços a Urbanizar de tipo II
- Espaços a Urbanizar de tipo III
- Espaços a Urbanizar em Regime Especial
- Espaços para Equipamento
- Espaços para Multiusos
- Espaços para Turismo

SOLOS AFECTOS À ESTRUTURA ECOLÓGICA URBANA

ESPAÇOS CANAIS

REDE RODOVIÁRIA

Existente	Proposto	
		Sistema Primário
		Sistema Secundário
		Sistema Terciário

REDE FERROVIÁRIA

- Linha do norte
- Corredores da Rede de Alta Velocidade (*)

OUTRAS INFRAESTRUTURAS

INFRAESTRUTURAS DE SANEAMENTO BÁSICO

- ETAR existente a desactivar
- ETAR / ETAR compacta existente
- ETAR prevista

PARQUE DE SUCATAS

- Espaço existente
- Espaço de expansão

ATERRO SANITÁRIO

- Espaço existente

UNIDADE DE TRIAGEM PROPOSTA

ECOCENTROS

INFRAESTRUTURAS PORTUÁRIAS E SIMILARES

- Existentes
- Propostas

ÁREA ABRANGIDA PELAS MEDIDAS PREVENTIVAS DO NOVO AEROPORTO DE LISBOA

VALORES CULTURAIS

IMÓVEIS CLASSIFICADOS

Monumento Nacional:

1 - Pelourinho de Vila Franca de Xira (MN, Dec. n.º 16-06-1910, DG 136, de 23 de Junho de 1910)

Imóvel de Interesse Público:

2 - Marco da VIª Légua (Castanheira do Ribatejo) (IIP, Dec. n.º 32 973, DG 175, de 18 de Agosto de 1943)
3 - Igreja Matriz de Castanheira do Ribatejo (IIP, Dec. n.º 45 327, DG 251, de 25 de Outubro de 1963)
4 - Quinta e Convento de Santo António (IIP, Dec. n.º 3/96, DR 56, de 06 de Março de 1996)
5 - Pelourinho de Povos (IIP, Dec. n.º 23 122, DG 231, de 11 de Outubro de 1933)
6 - Marco da Vª Légua (Vila Franca de Xira) (IIP, Dec. n.º 32 973, DG 175, de 18 de Agosto de 1943)
7 - Quinta do Bulhaco (IIP, Dec. n.º 5/2002, DR 42, de 19 de Fevereiro de 2002)
8 - Marco da IVª Légua (Alverca) (IIP, Dec. n.º 32 973, DG 175, de 18 de Agosto de 1943)
9 - Padrões do Termo de Lisboa (IIP, Dec. n.º 38 973, DG 175, de 18 de Agosto de 1943)
10 - Igreja Paroquial de N. Sr.ª da Assunção (IIP, Dec. n.º 45/93, DR 280, de 30 de Novembro de 1993)
11 - Quinta e Palácio de N. Sr.ª da Piedade (IIP, Dec. n.º 29/84, DR 145, de 25 de Junho de 1984)
12 - Quinta das Maduras (Valongo) (IIP, Dec. n.º 67/97, DR 301, de 31 de Dezembro de 1997)
13 - Pelourinho de Alverca (IIP, Dec. n.º 23 122, de 11 de Outubro de 1933)
14 - Pelourinho de Alhandra (IIP, Dec. n.º 23 122, DG 231 de 11 de Outubro de 1933)

Imóvel de Interesse Municipal:

15 - Capela de Santa Eulália (Ruínas) (IIM, Dec. n.º 28/82, DR 47, de 28 de Fevereiro de 1982)
16 - Palácio do Farrobo (Ruínas) (IIM, Dec. n.º 29/84, DR 145, de 25 de Junho de 1984)
17 - Igreja do Mártir Santo São Sebastião (IIM, Dec. n.º 45/93, DR 280, 30 de Novembro de 1993)
18 - Conjunto Edificado do Pátio das Areias - Quinta das Areias (IIM, Decp. n.º 58/2005, 7 Dez. 2005)

Zona Especial de Protecção:

19A - ZEP conjunta da Quinta da Fábrica, do Pelourinho de Povos e do Monte do Senhor da Boa Morte (Portaria nº 162/2006, DR 191, II série, 3 de Outubro 2006)
19B - ZEP do Celeiro da Patriarcal (Despacho de 29 de Maio de 2003)
19C - ZEP da Igreja Matriz de Nossa Senhora da Purificação de Cachoeiras (Despacho de 12 de Junho de 2007)

IMÓVEIS EM VIAS DE CLASSIFICAÇÃO

20 - Igreja Matriz de Nossa Senhora da Purificação de Cachoeiras (Despacho de 6 de Julho de 1994)
21 - Monte do Senhor da Boa Morte (Despacho de 6 de Junho de 1994)
22 - Quinta da Fábrica (Despacho de 12 de Novembro de 2001)
23 - Celeiro da Patriarcal (Despacho de 3 de Fevereiro de 2003)
24 - Redutos da Serra do Formoso (Despacho de 15 de Setembro de 2005)
25 - 1ª Forte da Subserra ou Forte Velho (Despacho de 15 de Setembro de 2005)
26 - Bateria Nova da Subserra (Despacho de 15 de Setembro de 2005)
27 - Reduto 2ª da Subserra (Despacho de 15 de Setembro de 2005)
28 - Reduto do casal da Entrega ou Forte 3ª da Subserra (Despacho de 15 de Setembro de 2005)
29 - Reduto Novo da Costa da Freira ou Forte de S. Francisca Loura (Despacho de 15 de Setembro de 2005)
30 - Forte das Sinais ou Reduto do Morrro Branco (Despacho de 15 de Setembro de 2005)
31 - Reduto Novo da Serra do Formoso (Despacho de 15 de Setembro de 2005)
32 - Forte 1ª da Calhandriz ou Forte das Bragadas (Despacho de 15 de Setembro de 2005)
33 - Forte da Agueira (Despacho de 15 de Setembro de 2005)
34 - Forte da Portela Grande (Despacho de 15 de Setembro de 2005)
35 - Forte da Portela Pequena (Despacho de 15 de Setembro de 2005)

OUTROS IMÓVEIS COM INTERESSE

36 a 143 - Ver Regulamento

- Arquitectura Religiosa
- Arquitectura Civil
- Arquitectura Industrial
- Património Militar

CONJUNTOS URBANOS COM INTERESSE

C1 - Conjuntos edificados de carácter tradicional em Cachoeiras
C2 - Conjuntos edificados de carácter tradicional na Castanheira
C3 - Conjuntos edificados em Alhandra
C4 - Conjuntos edificados em Valongo
C5 - Conjuntos edificados em Povos de 30º Ira
C6 - Conjuntos edificados em Alverca do Ribatejo (Alverca)
C7 - Conjuntos edificados em Calhandriz
C8 - Conjuntos edificados em Vila Franca de Xira
C9 - Conjuntos edificados em Povos

SÍTIOS ARQUEOLÓGICOS

I a LVIII - Ver Regulamento

ÁREAS SENSÍVEIS

AS I - São Romão
AS II - Lugar da Igreja
AS III - Aglomerado Rural de São João dos Montes
AS IV - Monte dos Castelinhos

(*) Corredores da RAVE sujeitos a medidas preventivas.

Plural — Planeamento Urbano, Regional e de Transportes, Lda. — Empresa certificada pela SGP EN ISO 9001:2000		Código: 7067
Cliente: CÂMARA MUNICIPAL DE VILA FRANCA DE XIRA	Projecto: 1ª Alteração ao Plano Director Municipal de Vila Franca de Xira	
Cartografia: Cartografia à escala 1:5000 executada pela Cataneblue. Cobertura fotográfica – 2003; Edição – 2004. PROJECÇÃO – Hotfand Gauss; ELIPSÓIDE – Internacional; DATUM – 73 DATUM ALTIMÉTRICO – Marégrafo de Cascais ALTITUDE – metros; EQUIDISTÂNCIA DAS CURVAS – 5 metros.	Título: PLANTA DE ORDENAMENTO Classificação e Qualificação do Solo	
Desenhou: / Escala Gráfica: 0 — 500 m — 1000 m	Escala: 1:25 000	VOLUME III
Verificou/Aprovou:	Nome do Ficheiro: 7067_III_01_PO_v13_25000.dwg	Data: fevereiro 2012
	Versão: V13	Desenho: 01.1

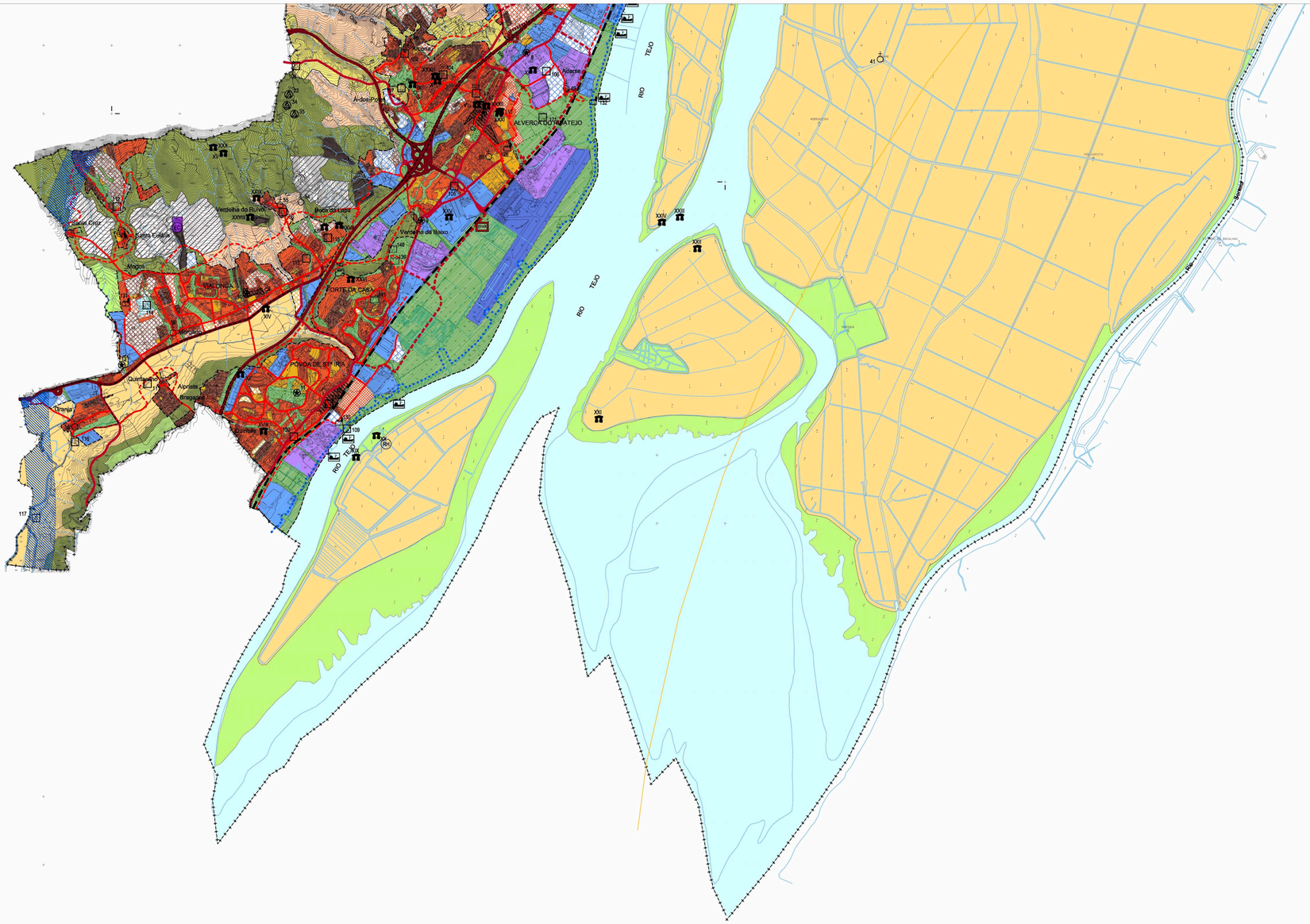
RIO TEJO
ALVERCA DO RIBATEJO
Verdelha do Ruivo
Bacelo
Verdelha de Baixo
FORTE DA CASA
POVOA DE STª IRIA
VILA LONGA
Carpas
Alpiarça
Bragada
Quintas
Granja
Ribeira
Ribeira
Ribeira

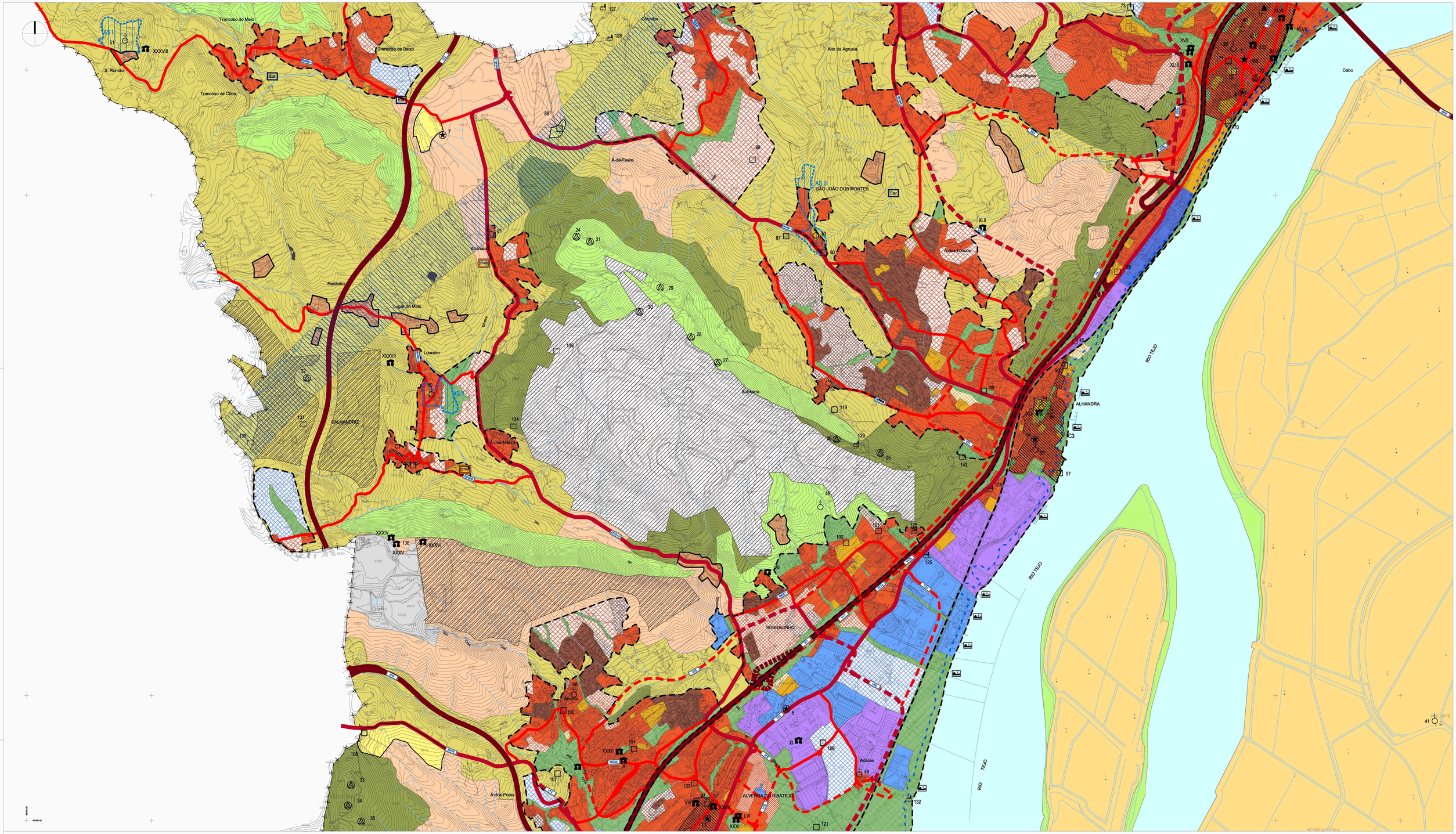

LEGENDA:

- Limite de Concelho
- Rios Tejo e Somaia
- Plano de Gestão ZPE Estuário do Tejo

QUALIFICAÇÃO DO SOLO RURAL

ESPAÇOS AGRÍCOLAS

- Espaços Agrícolas de Produção tipo I
- Espaços Agrícolas de Produção tipo II
- Espaços Agrícolas Complementares

ESPAÇOS FLORESTAIS

ESPAÇOS NATURAIS

ESPAÇOS DE INDÚSTRIA EXTRACTIVA

- Espaços Consolidados
- Espaços a Recuperar

Áreas de Recursos Geológicos Complementares e Potenciais:

- Massas minerais
- RH Recurso Hidromineral

AGLOMERADOS RURAIS

NÚCLEOS EDIFICADOS DE QUINTAS

QUALIFICAÇÃO DO SOLO URBANO

- PERÍMETROS URBANOS PROPOSTOS

SOLOS URBANIZADOS

- Espaços Urbanizados
- Espaços Urbanizados a Reestruturar
- Espaços de Equipamentos
- Espaços de Indústria
- Espaços de Multiusos
- Espaços Militares

SOLOS CUJA URBANIZAÇÃO SEJA POSSÍVEL PROGRAMAR

- Espaços a Urbanizar de tipo I
- Espaços a Urbanizar de tipo II
- Espaços a Urbanizar de tipo III
- Espaços a Urbanizar em Regime Especial
- Espaços para Equipamento
- Espaços para Multiusos
- Espaços para Turismo

SOLOS AFECTOS À ESTRUTURA ECOLÓGICA URBANA

ESPAÇOS CANAIS

REDE RODOVIÁRIA

Existente	Proposto	
		Sistema Primário
		Sistema Secundário
		Sistema Terciário

REDE FERROVIÁRIA

- Linha do norte
- Corredores da Rede de Alta Velocidade (*)

OUTRAS INFRAESTRUTURAS

INFRAESTRUTURAS DE SANEAMENTO BÁSICO

- ETAR ETAR existente a desactivar
- ETAR Etar ETAR / ETAR compacta existente
- ETAR ETAR prevista

PARQUE DE SUCATAS

- Espaço existente
- Espaço de expansão

ATERRO SANITÁRIO

- Espaço existente

UNIDADE DE TRIAGEM PROPOSTA

- EC **ECOCENTROS**

INFRAESTRUTURAS PORTUÁRIAS E SIMILARES

- Existentes
- Propostas

ÁREA ABRANGIDA PELAS MEDIDAS PREVENTIVAS DO NOVO AEROPORTO DE LISBOA

VALORES CULTURAIS

IMÓVEIS CLASSIFICADOS

Monumento Nacional:

1 - Pelourinho de Vila Franca de Xira (MN, Dec. n.º 16-06-1910, DG 136, de 23 de Junho de 1910)

Imóvel de Interesse Público:

2 - Marco da VIª Légua (Castanheira do Ribatejo) (IIP, Dec. n.º 32 973, DG 175, de 18 de Agosto de 1943)
3 - Igreja Matriz de Castanheira do Ribatejo (IIP, Dec. n.º 45 327, DG 251, de 25 de Outubro de 1963)
4 - Quinta e Convento de Santo António (IIP, Dec. n.º 2/96, DR 56, de 06 de Março de 1996)
5 - Pelourinho de Povos (IIP, Dec. n.º 23 122, DG 231, de 11 de Outubro de 1933)
6 - Marco da Vª Légua (Vila Franca da Xira) (IIP, Dec. n.º 32 973, DG 175, de 18 de Agosto de 1943)
7 - Quinta do Bulhaco (IIP, Dec. n.º 52/2002, DR 42, de 19 de Fevereiro de 2002)
8 - Marco da IVª Légua (Alverca) (IIP, Dec. n.º 32 973, DG 175, de 18 de Agosto de 1943)
9 - Padrões do Termo de Lisboa (IIP, Dec. n.º 38 973, DG 175, de 18 de Agosto de 1943)
10 - Igreja Paroquial de N. Sr.ª da Assunção (IIP, Dec. n.º 45/93, DR 280, de 30 de Novembro de 1993)
11 - Quinta e Palácio de N. Sr.ª da Piedade (IIP, Dec. n.º 29/84, DR 145, de 25 de Junho de 1984)
12 - Quinta das Maduras (Vialonga) (IIP, Dec. n.º 67/97, DR 301, de 31 de Dezembro de 1997)
13 - Pelourinho de Alverca (IIP, Dec. n.º 23 122, de 11 de Outubro de 1933)
14 - Pelourinho de Alhandra (IIP, Dec. n.º 23 122, DG 231 de 11 de Outubro de 1933)

Imóvel de Interesse Municipal:

15 - Capela de Santa Eulália (Ruínas) (IIM, Dec. n.º 28/82, DR 47, de 26 de Fevereiro de 1982)
16 - Palácio do Farroba (Ruínas) (IIM, Dec. n.º 29/84, DR 145, de 25 de Junho de 1984)
17 - Igreja do Mártir Santo São Sebastião (IIM, Dec. n.º 45/93, DR 280, 30 de Novembro de 1993)
18 - Conjunto Edificado do Pátio das Areias - Quinta das Areias (IIM, Desp. n.º 5629/05, 7 Set. 2005)

Zona Especial de Protecção:

19A - ZEP conjunta da Quinta da Fábrica, do Pelourinho de Povos e do Monte do Senhor da Boa Morte (Portaria nº 1622/06, DR 191, II série, 3 de Outubro 2006)
19B - ZEP do Celeiro da Patriarcal (Despacho de 29 de Maio de 2003)
19C - ZEP da Igreja Matriz de Nossa Senhora da Purificação de Cachoeiras (Despacho de 12 de Junho de 2007)

IMÓVEIS EM VIAS DE CLASSIFICAÇÃO

20 - Igreja Matriz de Nossa Senhora da Purificação de Cachoeiras (Despacho de 6 de Julho de 1994)
21 - Monte do Senhor da Boa Morte (Despacho de 6 de Junho de 1994)
22 - Quinta da Fábrica (Despacho de 12 de Novembro de 2001)
23 - Celeiro da Patriarcal (Despacho de 3 de Fevereiro de 2005)
24 - Redutos da Serra do Formoso (Despacho de 15 de Setembro de 2005)
25 - 1ª Forte da Subserra ou Forte Velho (Despacho de 15 de Setembro de 2005)
26 - Bateria Nova da Subserra (Despacho de 15 de Setembro de 2005)
27 - Reduto 2º da Subserra (Despacho de 15 de Setembro de 2005)
28 - Reduto do casal da Entrega ou Forte 3º da Subserra (Despacho de 15 de Setembro de 2005)
29 - Reduto Novo da Costa da Freira ou Forte de S. Francisca Loura (Despacho de 15 de Setembro de 2005)
30 - Forte dos Sinais ou Reduto do Moinho Branco (Despacho de 15 de Setembro de 2005)
31 - Reduto Novo da Serra do Formoso (Despacho de 15 de Setembro de 2005)
32 - Forte 1º da Calhandriz ou Forte das Bragadas (Despacho de 15 de Setembro de 2005)
33 - Forte da Aguieira (Despacho de 15 de Setembro de 2005)
34 - Forte da Portela Grande (Despacho de 15 de Setembro de 2005)
35 - Forte da Portela Pequena (Despacho de 15 de Setembro de 2005)

OUTROS IMÓVEIS COM INTERESSE

36 a 143 - Ver Regulamento

- **Arquitectura Religiosa**
- **Arquitectura Civil**
- **Arquitectura Industrial**
- **Património Militar**

CONJUNTOS URBANOS COM INTERESSE

C1 - Conjuntos edificados de cariz tradicional em Cachoeiras
C2 - Conjuntos edificados de cariz tradicional na Castanheira
C3 - Conjuntos edificados em Alhandra
C4 - Conjuntos edificados em Vialonga
C5 - Conjuntos edificados em Póvoa de Stª Iria
C6 - Conjuntos edificados em Alverca do Ribatejo (Alverca)
C7 - Conjuntos edificados em Calhandriz
C8 - Conjuntos edificados em Vila Franca de Xira
C9 - Conjuntos edificados em Povos

SÍTIOS ARQUEOLÓGICOS

I a LVIII - Ver Regulamento

ÁREAS SENSÍVEIS

AS I - São Romão
AS II - Lugar da Igreja
AS III - Aglomerado Rural de São João dos Montes
AS IV - Monte dos Castelinhos

(*) Corredores da RAVE sujeitos a medidas preventivas.

Plural
Planeamento Urbano, Regional e de Transportes, Lda.
Empresa certificada pela SP EN ISO 9001:2002

Código: 7067

Cliente: CÂMARA MUNICIPAL DE VILA FRANCA DE XIRA

Projecto: 1ª Alteração do Plano Director Municipal de Vila Franca de Xira

Cartografia: Cartografia à escala 1:2000 executada pela Esteparmifo. Cobertura fotográfica — 2003; Edição — 2004. PROJECÇÃO — Hughad Gauss — PORTUGAL — Internacional. DATUM — 73 LATITUDE ORIGEM — 39°40'00,000" N. — Internacional. ALTITUDE — metros. EQUIDISTÂNCIA DAS CURVAS — 5 metros.

Título: PLANTA DE ORDENAMENTO
Classificação e Qualificação do Solo - Margem Direita

Desenho: 0 100 200 300 400 500m

Escala Gráfica: 1:10 000

VOLUME III

Desenho: 04.2

Verificou/Aprovou:

Nome do Ficheiro: 7067_III_04_PO_V13_10000.dwg

Data: fevereiro 2012

Versão: V13

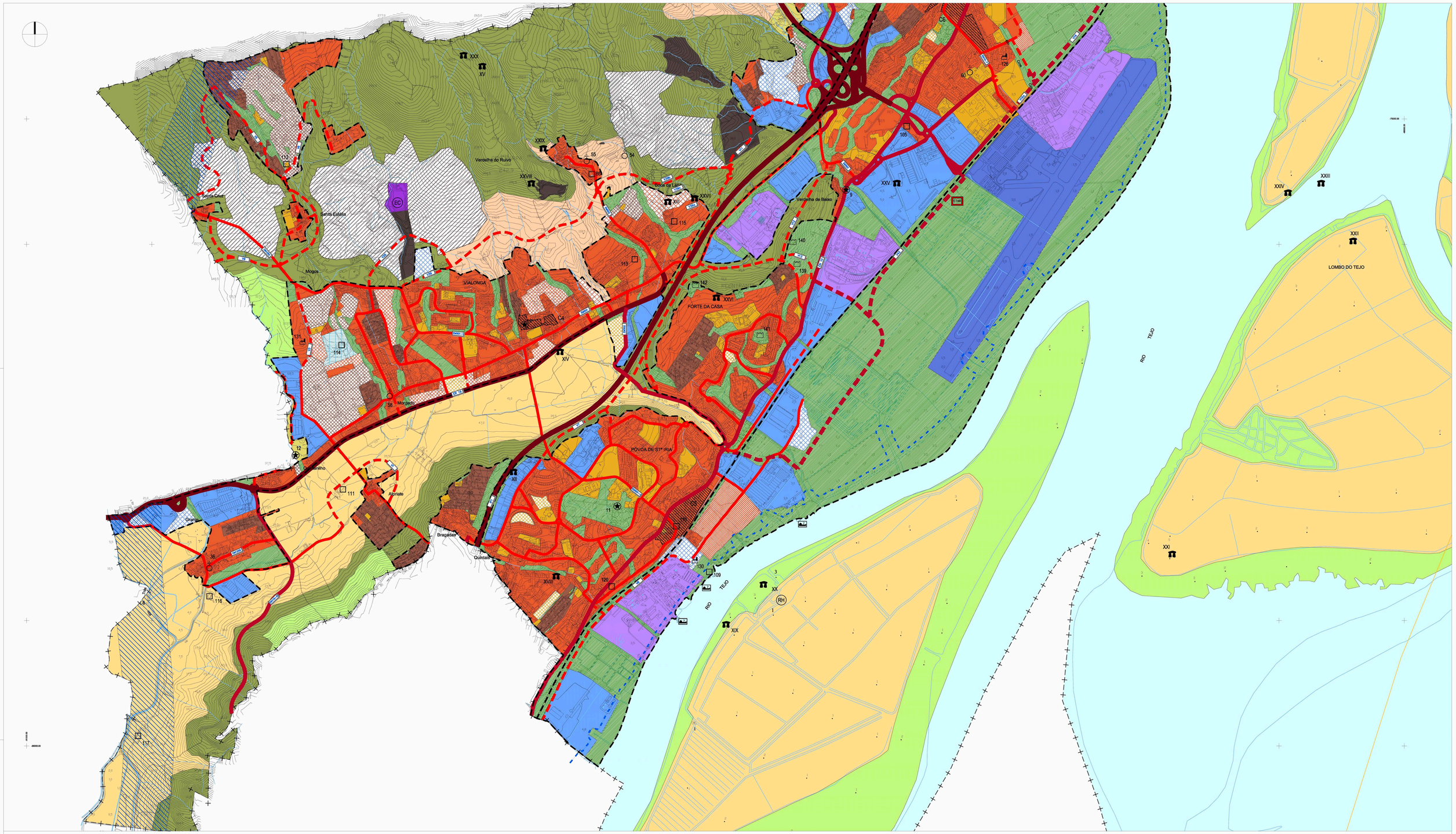

LEGENDA:

- Limite de Concelho
- Rios Tejo e Sorraia
- Plano de Gestão ZPE Estuário do Tejo

QUALIFICAÇÃO DO SOLO RURAL

ESPAÇOS AGRÍCOLAS

- Espaços Agrícolas de Produção tipo I
- Espaços Agrícolas de Produção tipo II
- Espaços Agrícolas Complementares

ESPAÇOS FLORESTAIS

ESPAÇOS NATURAIS

ESPAÇOS DE INDÚSTRIA EXTRACTIVA

- Espaços Consolidados
- Espaços a Recuperar

Áreas de Recursos Geológicos Complementares e Potenciais:

- Massas minerais
- Recurso Hidromineral (RH)
- **AGLOMERADOS RURAIS**
- **NÚCLEOS EDIFICADOS DE QUINTAS**

QUALIFICAÇÃO DO SOLO URBANO

- PERÍMETROS URBANOS PROPOSTOS

SOLOS URBANIZADOS

- Espaços Urbanizados
- Espaços Urbanizados a Reestruturar
- Espaços de Equipamentos
- Espaços de Indústria
- Espaços de Multiusos
- Espaços Militares

SOLOS CUJA URBANIZAÇÃO SEJA POSSÍVEL PROGRAMAR

- Espaços a Urbanizar de tipo I
- Espaços a Urbanizar de tipo II
- Espaços a Urbanizar de tipo III
- Espaços a Urbanizar em Regime Especial
- Espaços para Equipamento
- Espaços para Multiusos
- Espaços para Turismo

SOLOS AFECTOS À ESTRUTURA ECOLÓGICA URBANA

ESPAÇOS CANAIS

REDE RODOVIÁRIA

Existente / *Proposto*

- Sistema Primário
- Sistema Secundário
- Sistema Terciário

REDE FERROVIÁRIA

- Linha do norte
- Corredores da Rede de Alta Velocidade (*)

OUTRAS INFRAESTRUTURAS

INFRAESTRUTURAS DE SANEAMENTO BÁSICO

- ETAR existente a desactivar
- ETAR / ETAR compacta existente
- ETAR prevista

PARQUE DE SUCATAS

- Espaço existente
- Espaço de expansão

ATERRO SANITÁRIO

- Espaço existente

- **UNIDADE DE TRIAGEM PROPOSTA**
- (EC) **ECOCENTROS**

INFRAESTRUTURAS PORTUÁRIAS E SIMILARES

- Existentes
- Propostas

ÁREA ABRANGIDA PELAS MEDIDAS PREVENTIVAS DO NOVO AEROPORTO DE LISBOA

VALORES CULTURAIS

IMÓVEIS CLASSIFICADOS

Monumento Nacional:

1 - Pelourinho de Vila Franca de Xira (MN, Dec. n.º 16-06-1910, DG 136, de 23 de Junho de 1910)

Imóvel de Interesse Público:

2 - Marco da VIª Légua (Castanheira do Ribatejo) (IIP, Dec. n.º 32 973, DG 175, de 18 de Agosto de 1943)
3 - Igreja Matriz de Castanheira do Ribatejo (IIP, Dec. n.º 45 527, DG 251, de 25 de Outubro de 1963)
4 - Quinta e Convento de Santo António (IIP, Dec. n.º 206, DR 56, de 06 de Março de 1996)
5 - Pelourinho de Povos (IIP, Dec. n.º 23 122, DG 231, de 11 de Outubro de 1933)
6 - Marco da VªI Légua (Vila Franca de Xira) (IIP, Dec. n.º 32 973, DG 175, de 18 de Agosto de 1943)
7 - Quinta do Bulhaco (IIP, Dec. n.º 5/2002, DR 42, de 19 de Fevereiro de 2002)
8 - Marco da IVª Légua (Alverca) (IIP, Dec. n.º 32 973, DG 175, de 18 de Agosto de 1943)
9 - Padrões do Termo de Lisboa (IIP, Dec. n.º 38 973, DG 175, de 18 de Agosto de 1943)
10 - Igreja Paroquial de N. Sr.ª da Assunção (IIP, Dec. n.º 45/93, DR 280, de 30 de Novembro de 1993)
11 - Quinta e Palácio de N. Sr.ª da Piedade (IIP, Dec. n.º 29/84, DR 145, de 25 de Junho de 1984)
12 - Quinta das Maduras (Valonga) (IIP, Dec. n.º 67/97, DR 301, de 31 de Dezembro de 1997)
13 - Pelourinho de Alverca (IIP, Dec. n.º 23 122, de 11 de Outubro de 1933)
14 - Pelourinho de Alhandra (IIP, Dec. n.º 23 122, DG 231 de 11 de Outubro de 1933)

Imóvel de Interesse Municipal:

15 - Capela de Santa Eulália (Ruínas) (IIM, Dec. n.º 28/82, DR 47, de 26 de Fevereiro de 1982)
16 - Palácio do Farrobo (Ruínas) (IIM, Dec. n.º 29/84, DR 145, de 25 de Junho de 1984)
17 - Igreja do Mártir Santo São Sebastião (IIM, Dec. n.º 45/93, DR 280, 30 de Novembro de 1993)
18 - Conjunto Edificado do Pátio das Areias - Quinta das Areias (IIM, Deep, n.º 582/905, 7 Set. 2005)

Zona Especial de Protecção:

19A - ZEP conjunta da Quinta da Fábrica, do Pelourinho de Povos e do Monte do Senhor da Boa Morte (Portaria nº 162/206, DR 191, 1 série, 3 de Outubro 2006)
19B - ZEP do Celeiro da Patriarcal (Despacho de 29 de Maio de 2003)
19C - ZEP da Igreja Matriz de Nossa Senhora da Purificação de Cachoeiras (Despacho de 12 de Junho de 2007)

IMÓVEIS EM VIAS DE CLASSIFICAÇÃO

20 - Igreja Matriz de Nossa Senhora da Purificação de Cachoeiras (Despacho de 6 de Julho de 1994)
21 - Monte do Senhor da Boa Morte (Despacho de 6 de Junho de 1994)
22 - Quinta da Fábrica (Despacho de 12 de Novembro de 2001)
23 - Celeiro da Patriarcal (Despacho de 3 de Fevereiro de 2005)
24 - Redutos da Serra do Formoso (Despacho de 15 de Setembro de 2005)
25 - 1ª Forte da Subserra ou Forte Velho (Despacho de 15 de Setembro de 2005)
26 - Bateria Nova da Subserra (Despacho de 15 de Setembro de 2005)
27 - Reduto 2º da Subserra (Despacho de 15 de Setembro de 2005)
28 - Reduto do casal da Entrega ou Forte 3º da Subserra (Despacho de 15 de Setembro de 2005)
29 - Reduto Novo da Costa da Freira ou Forte de S. Francisca Loura (Despacho de 15 de Setembro de 2005)
30 - Forte dos Sinais ou Reduto do Moinho Branco (Despacho de 15 de Setembro de 2005)
31 - Reduto Novo da Serra do Formoso (Despacho de 15 de Setembro de 2005)
32 - Forte 1º da Calhandriz ou Forte das Bragadas (Despacho de 15 de Setembro de 2005)
33 - Forte da Águeira (Despacho de 15 de Setembro de 2005)
34 - Forte da Portela Grande (Despacho de 15 de Setembro de 2005)
35 - Forte da Portela Pequena (Despacho de 15 de Setembro de 2005)

OUTROS IMÓVEIS COM INTERESSE

36 a 143 - Ver Regulamento

- **Arquitectura Religiosa**
- **Arquitectura Civil**
- **Arquitectura Industrial**
- **Património Militar**

CONJUNTOS URBANOS COM INTERESSE

C1 - Conjuntos edificados de cariz tradicional em Cachoeiras
C2 - Conjuntos edificados de cariz tradicional na Castanheira
C3 - Conjuntos edificados em Alhandra
C4 - Conjuntos edificados em Valonga
C5 - Conjuntos edificados em Póvoa de Stª Iria
C6 - Conjuntos edificados em Alverca do Ribatejo (Alverca)
C7 - Conjuntos edificados em Calhandriz
C8 - Conjuntos edificados em Vila Franca de Xira
C9 - Conjuntos edificados em Povos

SÍTIOS ARQUEOLÓGICOS

I a LVIII - Ver Regulamento

ÁREAS SENSÍVEIS

AS I - São Romão
AS II - Lugar da Igreja
AS III - Aglomerado Rural de São João dos Montes
AS IV - Monte dos Castelinhos

(*) Corredores da RAVE sujeitos a medidas preventivas.

Plural
Planeamento Urbano, Regional e de Transportes, Lda.
Empresa certificada pelo SGP EN ISO 9001:2000

Cliente: CÂMARA MUNICIPAL DE VILA FRANCA DE XIRA	Projecto: 1ª Alteração do Plano Director Municipal de Vila Franca de Xira	Código: 7067
Cartografia: Cartografia à escala 1:5000 executada pela Estereofoto. Cobertura fotográfica — 2003; Edição — 2004. PROJECÇÃO — Mapfrol Gauss; ELIPSOIDE — Internacional; DATUM — 73 DATUM ALTIMÉTRICO — Marégrafo de Cascais ALTITUDE — metros; EQUIDISTÂNCIA DAS CURVAS — 5 metros.	Título: PLANTA DE ORDENAMENTO Classificação e Qualificação do Solo - Margem Direita	
Desenho: / Escala Gráfica: 0 100 200 300 400 500m	Escala: 1:10 000 / VOLUME III	Desenho: 04.3
Verificou/Aprovou: / Nome do Ficheiro: 7067_III_04_PO_V13_10000.dwg	Data: fevereiro 2012 / Versão: V13	