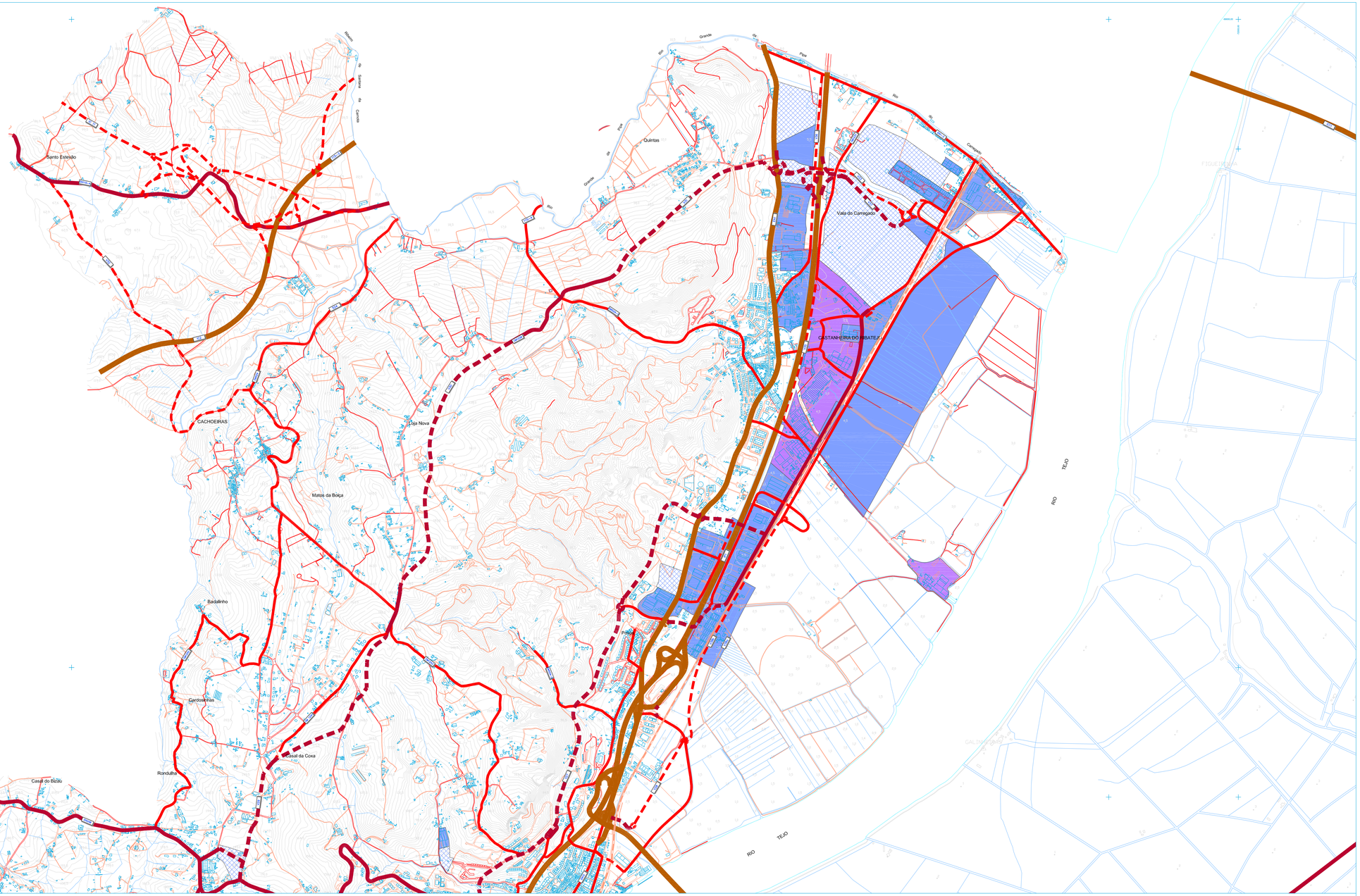
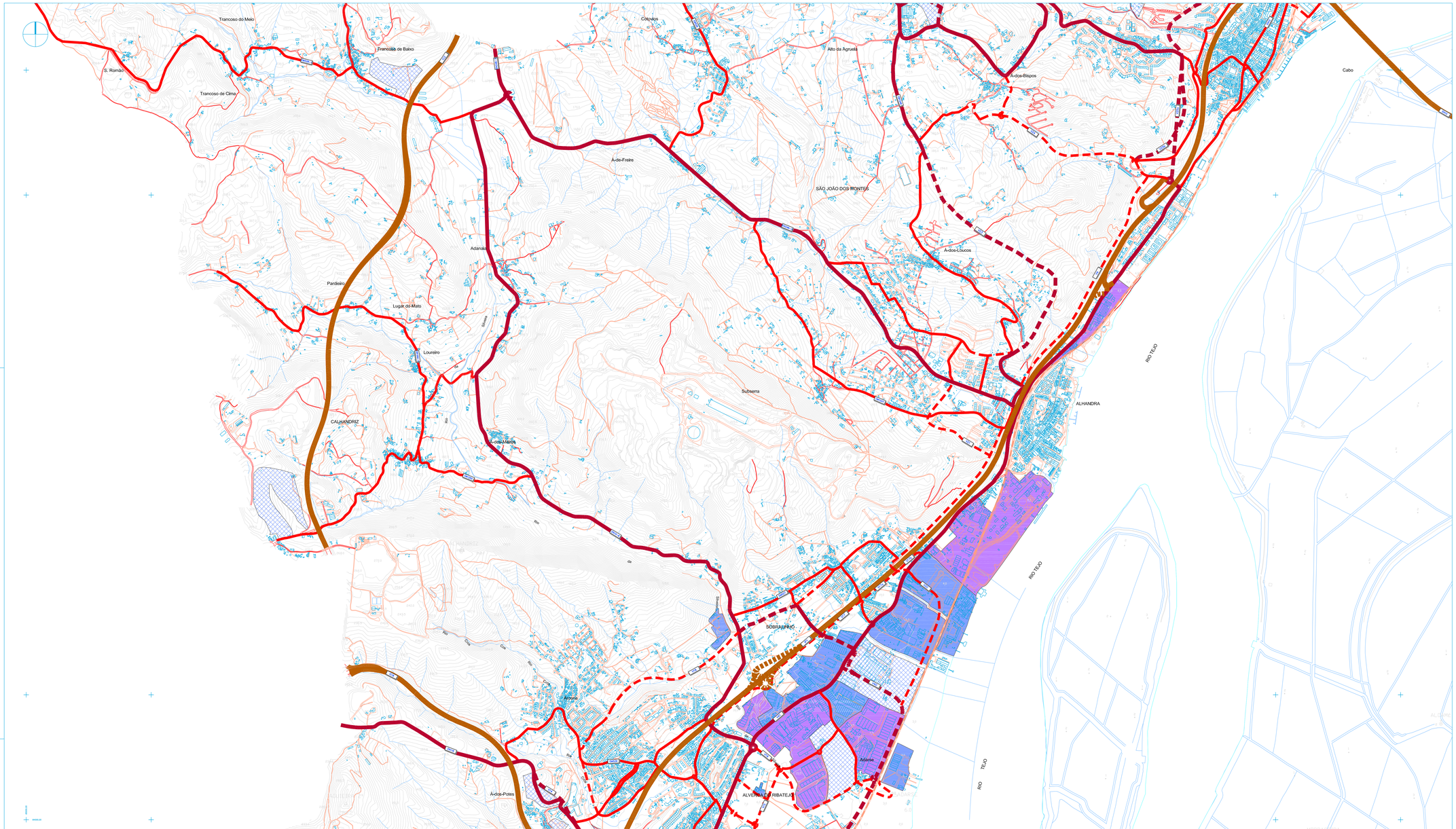

Santo Estevão
Ribeira da Salgueira da Carreira
Quintas
Rua
Rua
Rua



LEGENDA:

QUALIFICAÇÃO DO SOLO URBANO

SOLOS URBANIZADOS

- Espaços de Indústria
- Espaços de Multiusos

SOLOS CUJA URBANIZAÇÃO SEJA POSSÍVEL PROGRAMAR

- Espaços para Multiusos

ESPAÇOS CANAIS

REDE RODOVIÁRIA

Existente	Proposto	
		Sistema Primário
		Sistema Secundário
		Sistema Terciário

REDE FERROVIÁRIA

- Linha do norte

(*) Corredores da RAVE sujeitos a medidas preventivas.

Plural
Planeamento Urbano, Regional e de Transportes, Lda.
Empresa certificada pela NP EN ISO 9001:2008

Código: 7067

Cliente: CÂMARA MUNICIPAL DE VILA FRANCA DE XIRA

Projecto: 1ª Revisão do Plano Director Municipal de Vila Franca de Xira

Cartografia: Cartografia à escala 1/2000 executada pela Cabeceiras. Ortofoto Vectorizada – 2003. Edição – 2004. PROJECÇÃO – Hayford Gauss. ELIPSÓIDE – Internacional. DATUM – 73 ALTITUDE – Hayford Gauss. DATUM – Cascais. ALTITUDE – medias. EQUIDISTÂNCIA DAS CURVAS – 5 metros.

Título: PLANTA DE ORDENAMENTO
Classificação e Qualificação do Solo - Margem Direita

Desenhou:

Escala Gráfica: 0 100 200 300 400 500m

Escala: 1:10 000

VOLUME III

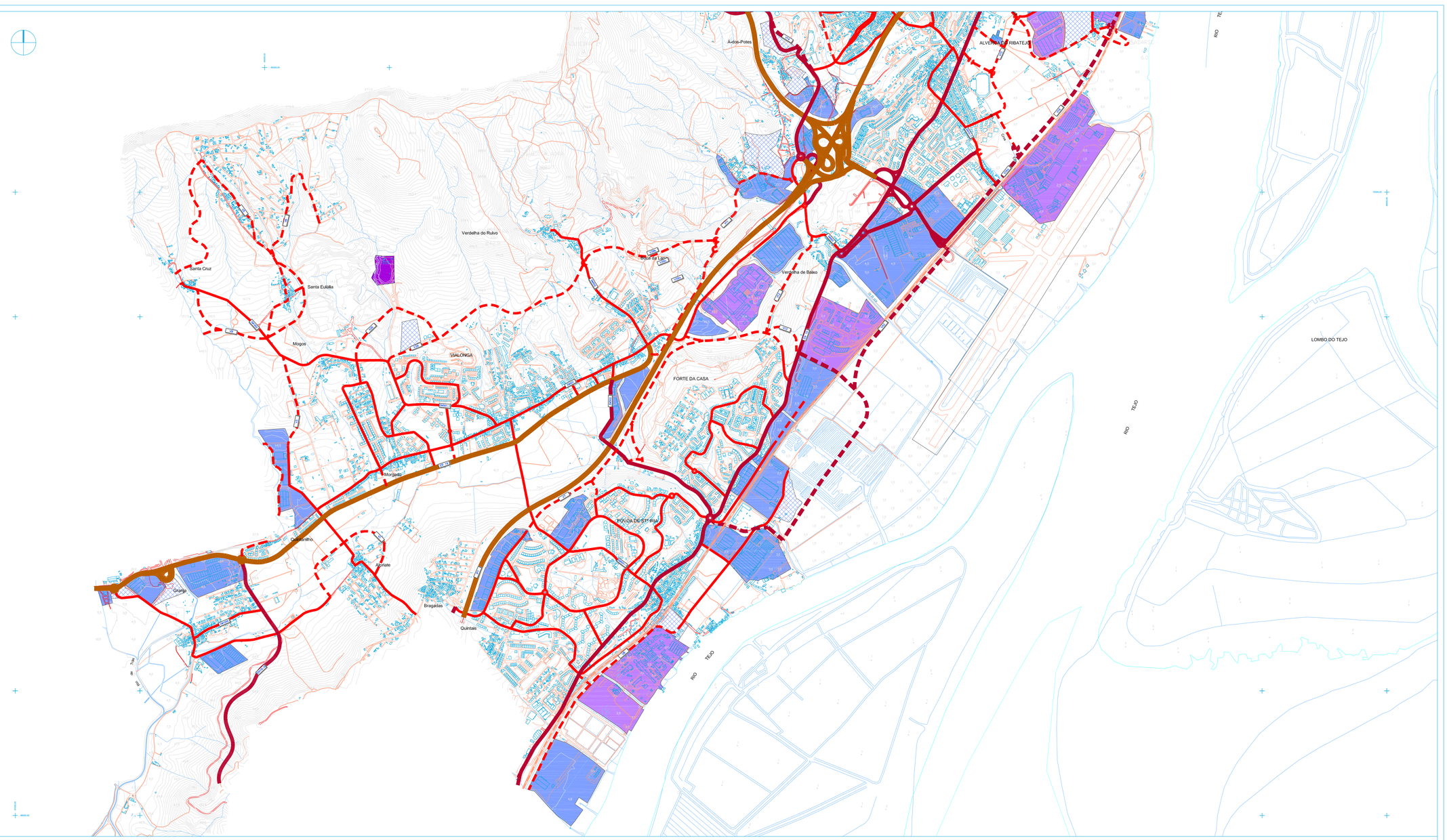
Desenho: 04.2

Verificou/Aprovou:

Nome do Ficheiro: 7067_III_04_PO_V12_10000.dwg

Data: Maio 2010

Versão: V12



LEGENDA:

QUALIFICAÇÃO DO SOLO URBANO

SOLOS URBANIZADOS

Espaços de Indústria

Espaços de Multiusos

SOLOS CUJA URBANIZAÇÃO SEJA POSSÍVEL PROGRAMAR

Espaços para Multiusos

ESPAÇOS CANAIS

REDE RODOVIÁRIA

	Existente	*Proposto*
Sistema Primário		
Sistema Secundário		
Sistema Terciário		

REDE FERROVIÁRIA

Linha do norte

(*) Corredores da RAVE sujeitos a medidas preventivas.

Plural
Planeamento Urbano, Regional e de Transportes, Lda.
Empresa certificada pela NP EN ISO 9001:2000

Código: 7067

Cliente: CÂMARA MUNICIPAL DE VILA FRANCA DE XIRA

Projecto: 1ª Revisão do Plano Director Municipal de Vila Franca de Xira

Cartografia: Cartografia à escala 1/2000 executada pelo Consórcio, Consórcio Fotográfico – 2003, Eda. – 2004, PROJECÇÃO – Hayford Gauss DLP200E – Internacional, DATUM – 73 Datum Lisboa, ORIGEM – Datum Lisboa, ALTITUDE – metros, EQUIDISTÂNCIA DAS CURVAS – 5 metros.

Título: PLANTA DE ORDENAMENTO
Classificação e Qualificação do Solo - Margem Direita

Desenho: Escala Gráfica 0 10 20 30 40 50m

Escala: 1:10 000

VOLUME III

Desenho: 04.3

Certificado/Aprovado:

Nome do Ficheiro: 7067_III_04_PO_V12_10000.dwg

Data: Maio 2010

Versão: V12