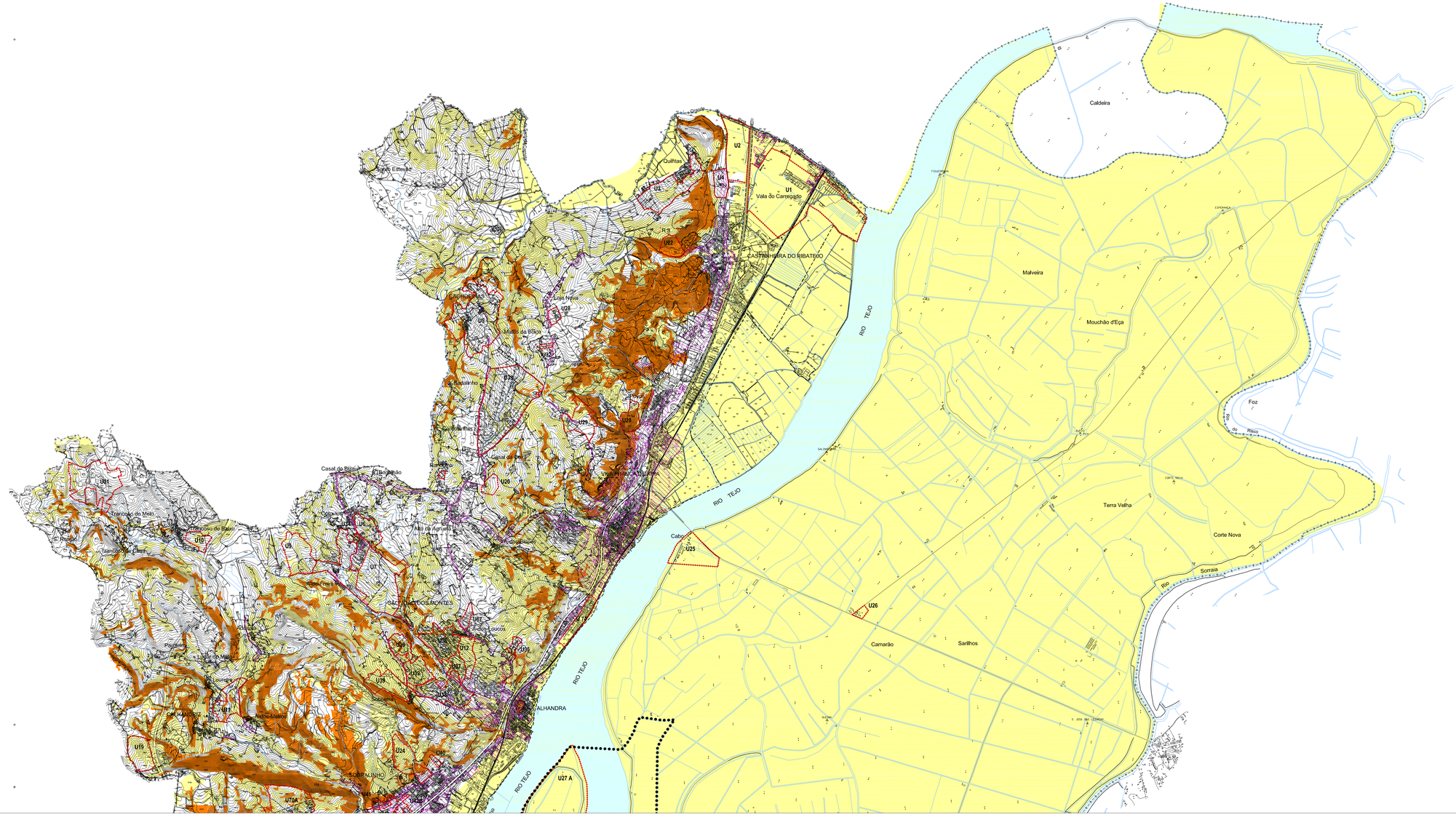


LEGENDA:

- Limite de Concelho
- Reserva Natural do Estuário do Tejo
- Rios Tejo e Sorraia
- Perímetros Urbanos Propostos

ÁREAS DE RISCO GEOTÉCNICO (1)

- Áreas desaconselháveis à construção
- Áreas muito condicionadas à construção

CLASSIFICAÇÃO ACÚSTICA

- Zonas Mistas
- Zonas Sensíveis
- Zonas de Conflito

UNIDADES OPERATIVAS DE PLANEAMENTO E GESTÃO

U1 - Expansão da Plataforma Logística
U2 - Multiusos na Castanheira
U3 - Expansão do Aglomerado de Quintas
U4 - Quinta dos Fidalgos
U5 - Aglomerado da Cachoeiras
U6 - Expansão Nascente de Cotovios
U7 - Quinta dos Carvalhos
U8 - Expansão Sul de Cotovios
U9 - Quinta da Azibreira
U10 - Multiusos do Aglomerado de Trancoso
U11 - Expansão do Aglomerado de Calhandriz/Loureiro
U12 - Expansão de A-dos-Loucos
U13 - Sobralinho
U14 - Previdente
U15 - Adarse Poente
U16A - Quinta do Cochão
U16B - Quinta do Cochão
U17 - Envolvente dos Moinhos da Póvoa
U18 - Expansão de Póvoa de Santa Iria
U19 - Zona Empresarial de Mato da Cruz
U20 - Quinta de Palyarte
U21 - Quinta da Portela
U22 - Parque Desportivo e Radical da Castanheira
U23 - Senhor da Boa Morte
U24 - Parque Biológico do Sobralinho e Quinta do Sobralinho
U25 - Cabo da Lezíria
U26 - Gado Bravo
U27A - Mouchão de Alhandra
U27B - Mouchão do Lombo do Tejo
U27C - Mouchão da Póvoa
U27D - Salinas da Saragoça
U28 - Quinta e Convento de Sto António
U29 - Quinta do Alto
U30 - Parque Ribatejo
U31 - Zona de Reconversão de Valorização da Palsagem
U70 A - Zona a Restruturar de Arcena
U32 a U69 e U70B a U73 - Áreas Urbanas de Génese Ilegal (ver listagem no Regulamento)
U74 - Antigas Instalações da Escola da Armada

REGIME EXTRAORDINÁRIO DA REGULARIZAÇÃO DE ATIVIDADES ECONOMICAS (RERAE).

- RERAE
- R 1 Tratmar Gestão de Resíduos, S.A.
- R 2 Sociedade Central de Cervejas e Bebidas, S.A.
- R 3 Casal dos Planetas - Produtos Biológicos Unipessoal, Lda

Fonte: (1) - "Carta Geotécnica de Risco do Concelho de Vila Franca de Xira", executada pela Geotest - Maio 2002

Plural
Planeamento Urbano, Regional e de Transportes, Lda.
Empresas certificada pela NP EN ISO 9001:2000

Código: 7067

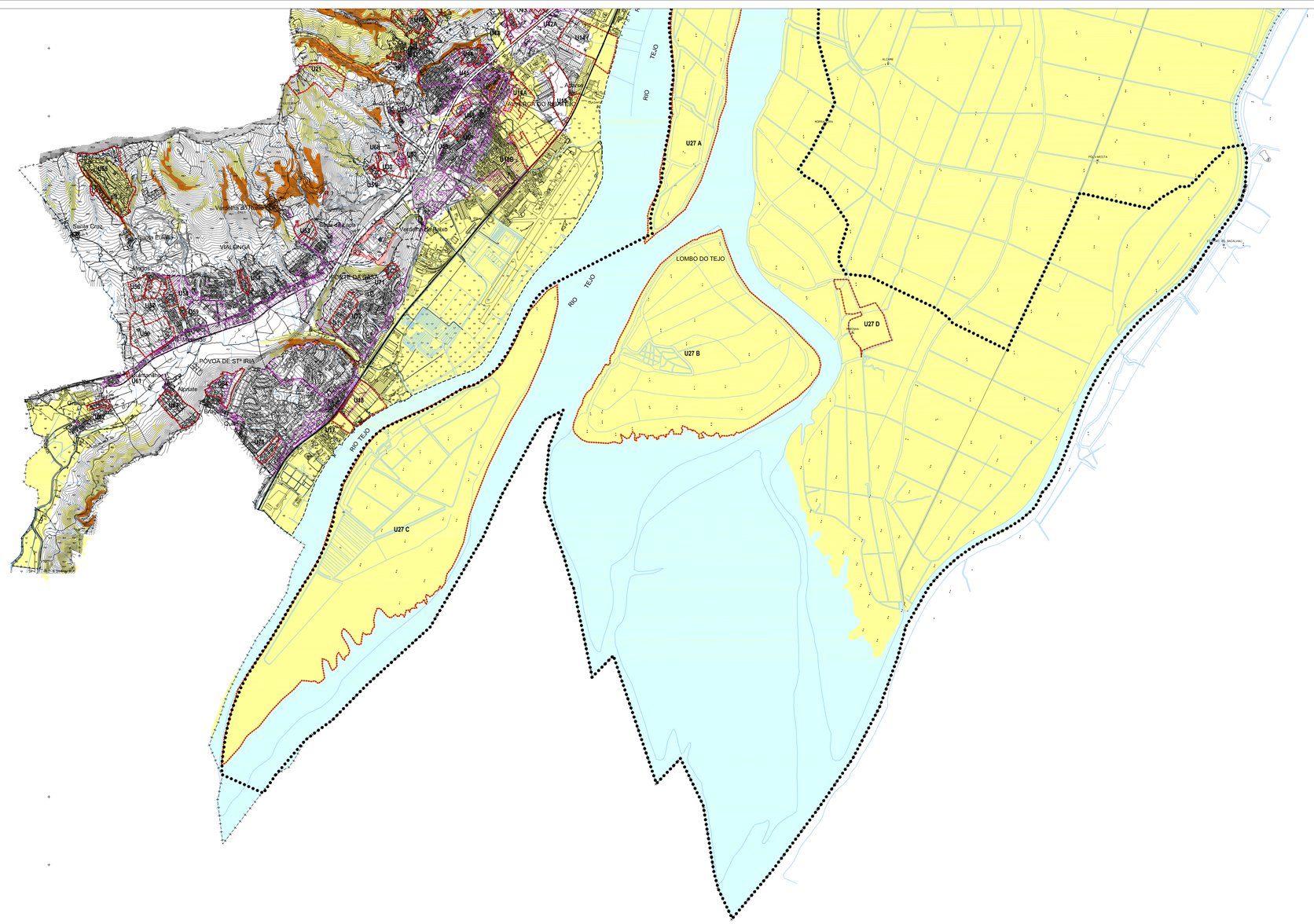
Cliente: CÂMARA MUNICIPAL DE VILA FRANCA DE XIRA

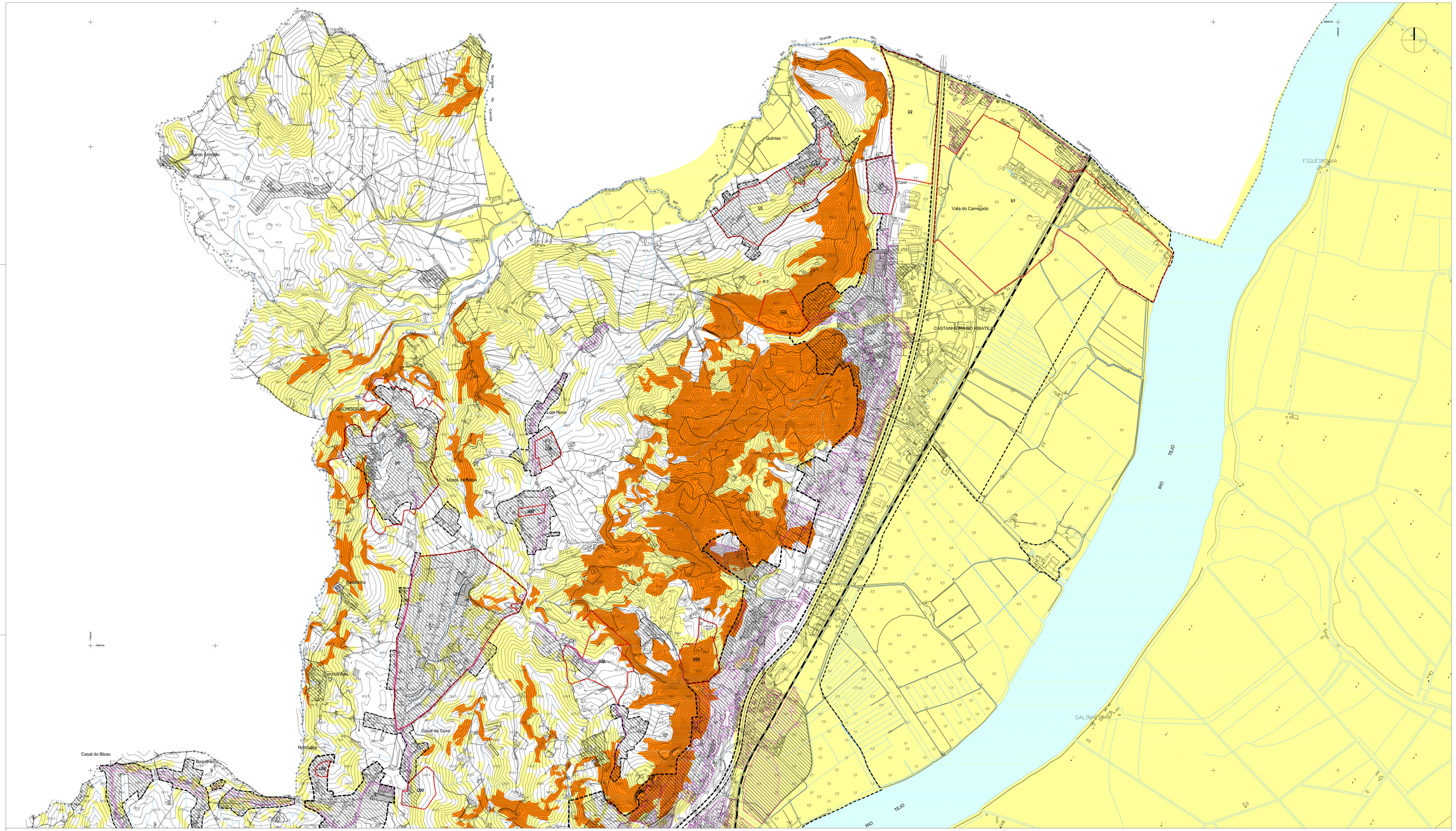
Projecto: 3ª Alteração por Adaptação ao Plano Director Municipal Vila Franca de Xira

Cartografia: Cartografia à escala 1:5000 executada pelo Estereófoto.
Cobertura fotográfica — 2003, Edição — 2004.
PROJECÇÃO — Hayford Gauss, ELIPSOIDE — Internacional, DATUM — 73.
DATUM ALTIMÉTRICO — Marégrafo de Cascais
ALTITUDE — metros, EQUIDISTÂNCIA DAS CURVAS — 5 metros.

Título: PLANTA DE ORDENAMENTO
Áreas de risco ao uso do solo e Unidades Operativas de Planeamento e Gestão

Desenhou:
Escala Gráfica: 0 500 m 1000 m
Escala: 1:25 000
VOLUME III
Desenho: 02.1
Verificou/Aprovou:
Nome do Ficheiro: 7067_III_02_PO_AR_25_V12.dwg
Data: julho 2024
Versão: V12


RIO TEJO
U27 A
LOMBO DO TEJO
U27 B
U27 C
U27 D
VIALONGA
PÓVOA DE STª IRIA
Vialonga (A.P.)
Vialonga (Mte Belo)
Póvoa de Stª Iria
Alcantate
Bairro
Santa Cruz
Quinta dos Fidalgos
Quinta dos Carvalhos
Quinta da Adrianeira
Quinta do Cochão
Quinta do Alto
Quinta da Portela
Quinta do Sobralinho
Quinta do Loureiro
Quinta da Arcada
Quinta da Arcadinha
Quinta da Arcadinha VC
Quinta da Arcadinha VE
Quinta da Arcadinha VD
Quinta da Arcadinha VO
Quinta da Arcadinha VN
Quinta da Arcadinha VS
Quinta da Arcadinha VI
Quinta da Arcadinha VM
Quinta da Arcadinha VL
Quinta da Arcadinha VK
Quinta da Arcadinha VJ
Quinta da Arcadinha VH
Quinta da Arcadinha VG
Quinta da Arcadinha VF
Quinta da Arcadinha VE
Quinta da Arcadinha VD
Quinta da Arcadinha VC
Quinta da Arcadinha VB
Quinta da Arcadinha VA
Quinta da Arcadinha V
Quinta da Arcadinha IV
Quinta da Arcadinha III
Quinta da Arcadinha II
Quinta da Arcadinha I
Quinta da Arcadinha
Quinta da Arcadinha
Quinta da Arcadinha



LEGENDA:

- Limite de Concelho
- Rios Tejo e Sorraia
- Reserva Natural do Estuário do Tejo
- Perímetros Urbanos Propostos

ÁREAS DE RISCO GEOTECNICO (1)

- Áreas desaconselháveis à construção
- Áreas muito condicionadas à construção

CLASSIFICAÇÃO ACÚSTICA

- Zonas Mistas
- Zonas Sensíveis
- Zonas de Conflito

UNIDADES OPERATIVAS DE PLANEAMENTO E GESTÃO

U1 - Expansão da Plataforma Logística
U2 - Multiusos na Castanheira
U3 - Expansão do Aglomerado de Quintas
U4 - Quinta dos Fidalgos
U5 - Aglomerado de Cachoeiras
U6 - Expansão Nascente de Cotovios
U7 - Quinta dos Carvalhos
U8 - Expansão Sul de Cotovios
U9 - Quinta da Adfeneira
U10 - Multiusos do Aglomerado de Trancoso
U11 - Expansão do Aglomerado de Calhandriz/Loureiro
U12 - Expansão de Ávila-Louxos
U13 - Sobralinho
U14 - Previdente
U15 - Adarse Poente
U16A - Quinta do Cochão
U16B - Quinta do Cochão
U17 - Envolvente dos Moinhos da Póvoa
U18 - Expansão da Póvoa de Santa Iria
U19 - Zona Empresarial do Mato da Cruz
U20 - Quinta de Palyarte
U21 - Quinta da Ponteia
U22 - Parque Desportivo e Radical da Castanheira
U23 - Senhor da Boa Morte
U24 - Parque Biológico do Sobralinho e Quinta do Sobralinho
U25 - Cabo da Lezíria
U26 - Gado Bravo
U27A - Mourrão de Alhandra
U27B - Mourrão do Lombo do Tejo
U27C - Mourrão da Póvoa
U27D - Salinas da Saragoça
U28 - Quinta e Convento de Sto António
U29 - Quinta do Alto
U30 - Parque Ribeirigo
U31 - Zona de Reconversão de Valorização da Paisagem
U70 A - Zona a Reestruturar de Arcena
U32 a U69 e U70B a U73 - Areas Urbanas de Génese Ilegal (ver listagem no Regulamento)
U74 - Antigas Instalações da Escola da Armada

REGIME EXTRAORDINÁRIO DA REGULARIZAÇÃO DE ATIVIDADES ECONOMICAS (RERAE).

- RERAE

R 1 Trimar Gestão de Resíduos, S.A.
R 2 Sociedade Central de Cervejas e Bebidas, S.A.
R 3 Casal dos Planetas - Produtos Biológicos Unipessoal, Lda

Fonte: (1) - "Carta Geotécnica de Risco do Concelho de Vila Franca de Xira", executada pela Geotest - Maio 2002

Plural — Planeamento Urbano, Regional e de Transportes, Lda. — Empresa certificada pela NP EN ISO 9001:2000

Código: 7067

Cliente: CÂMARA MUNICIPAL DE VILA FRANCA DE XIRA

Projecto: 3ª Alteração por Adaptação ao Plano Director Municipal Vila Franca de Xira

Cartografia: Cartografia à escala 1:5000 executada pela Esteroinfo. Cobertura fotográfica – 2003, Edição – 2004. PROJECÇÃO – Hayford Gauss, ELIPSOIDE – Internacional, DATUM – 73 DATUM ALTIMÉTRICO – Marégrafo de Cascais ALTITUDE – metros, EQUIDISTÂNCIA DAS CURVAS – 5 metros.

Título: PLANTA DE ORDENAMENTO Áreas de risco ao uso do solo e Unidades Operativas de Planeamento e Gestão - Margem Direita

Desenhou:

Escala Gráfica: 0 500 m 1000 m

Escala: 1:10 000

VOLUME III

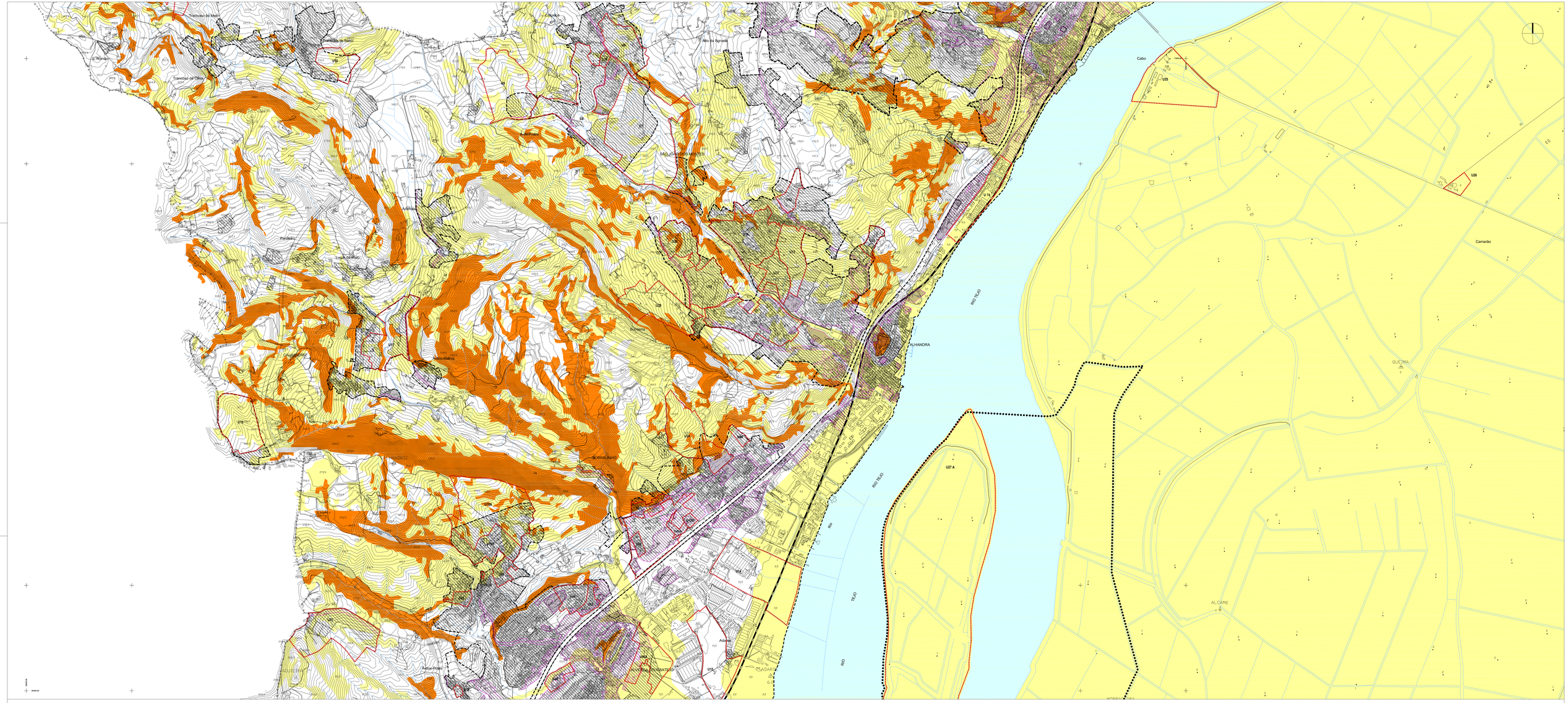
Desenho: 05.1

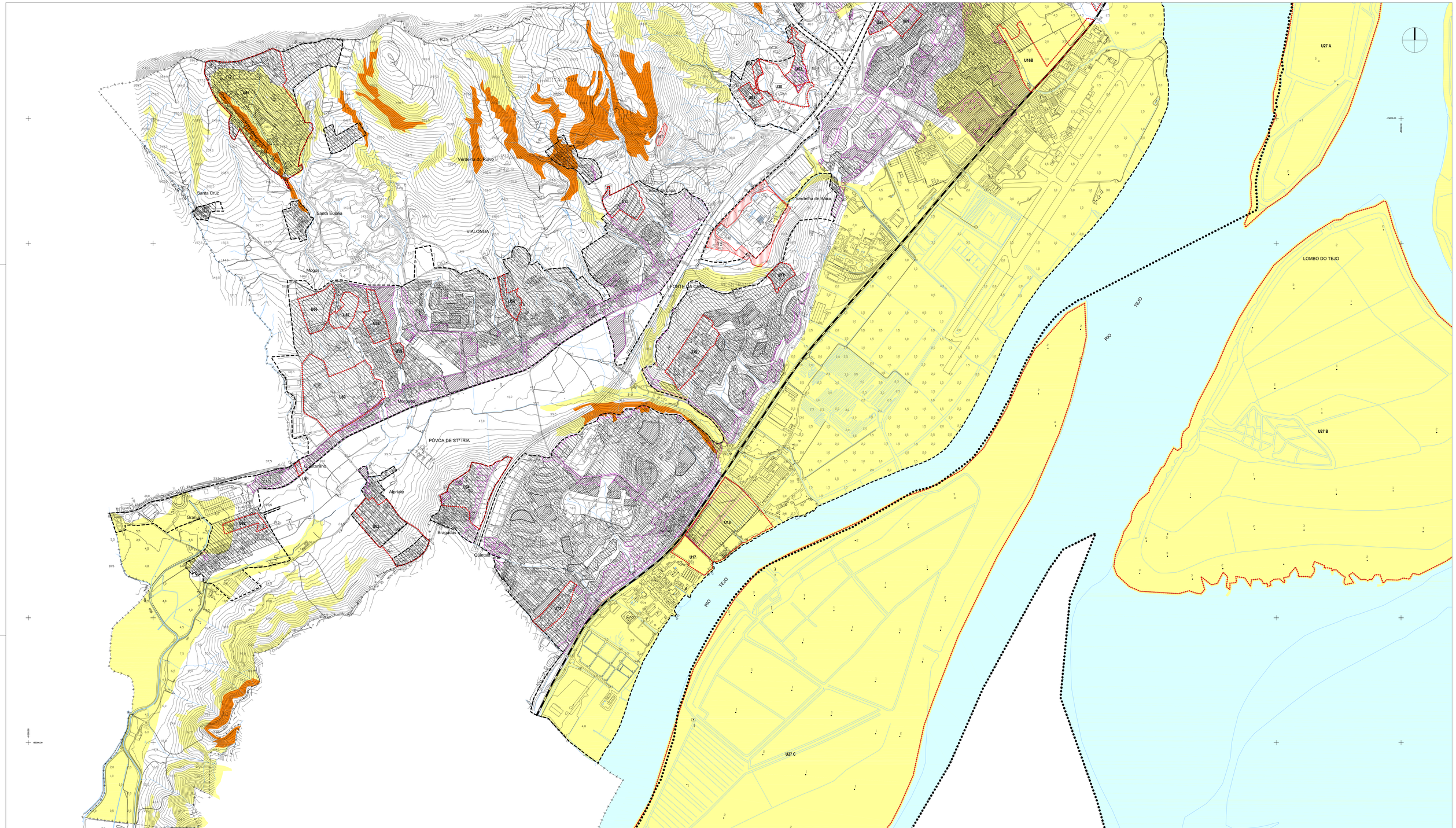
Verificou/Aprovou:

Nome do Ficheiro: 7067_III_05_PO_AR_10_V12.dwg

Data: julho 2024

Versão: V12


Trancoso do Mato
Trancoso da Oliva
S. Romão
Francos de Baixo
Cruzeiro
Alto do Agrozal
Cabo
U25
U26
U74
SÃO JOÃO DOS MONTES
Casal Novo
Casal Fundo
Paradeiro
Lugar do Meio
Lousão
Sobreiro
U27
U28
U29
U30
U31
U32
U33
U34
U35
U36
U37
U38
U39
U40
U41
U42
U43
U44
U45
U46
U47
U48
U49
U50
U51
U52
U53
U54
U55
U56
U57
U58
U59
U60
U61
U62
U63
U64
U65
U66


Verdelha do Ruivo
Santa Cruz
Santa Eulália
VIALONGA
Mogos
Moinho
Moinho
Moinho