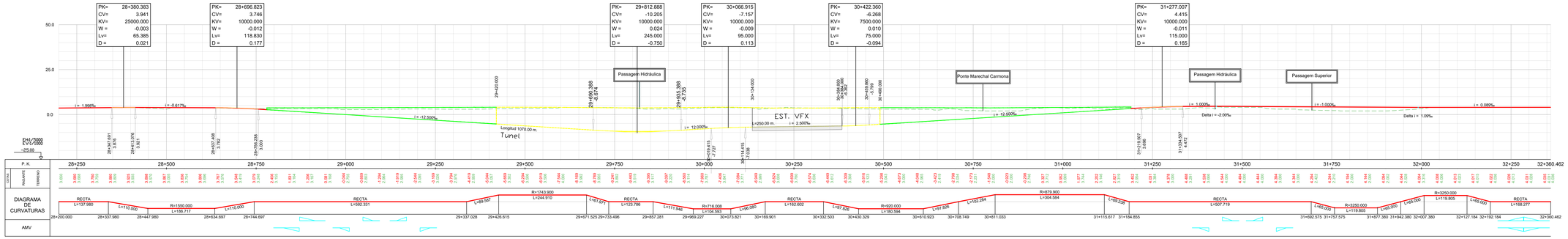

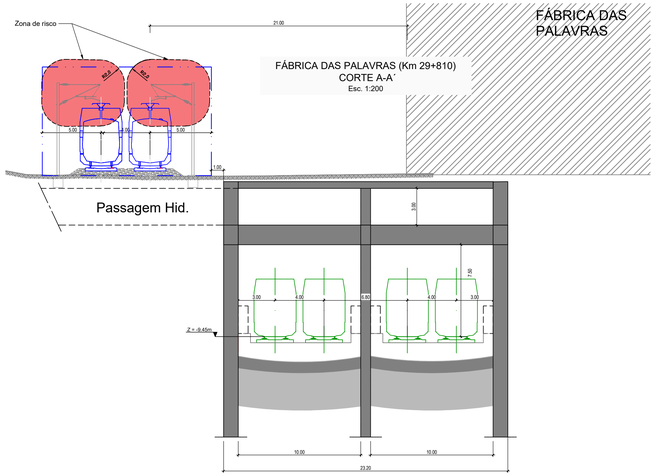

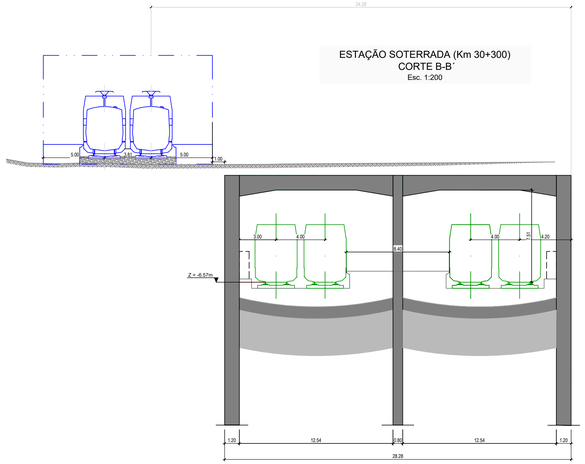

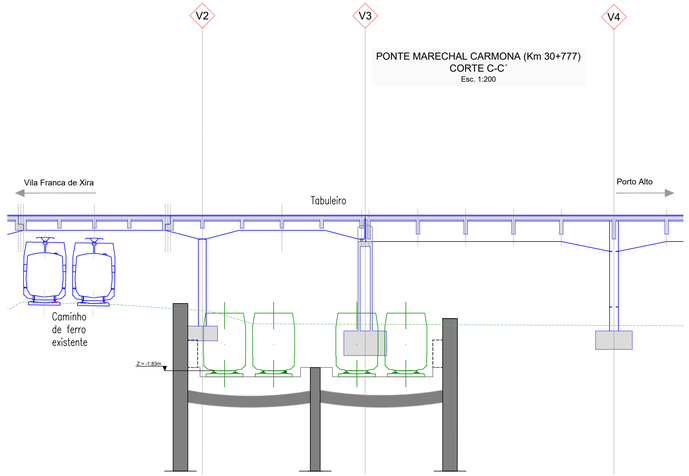

LEGENDA

PLANTA

- Eixo da Via Quadruplicação
- Muros
- Tunel Cut & Cover
- Carris Existentes
- Interferência Direta com Edificado

PERFIL

- Rasante de Projeto
- Terreno Natural
- Muros
- Tunel "Top-Down"

Rev.	Data	Descrição	Responsável	Elaborou (Autor do Documento)	Verificou (Autor do Projeto)	Aprovou (Coord. do Projeto)
				---	---	---

Legislação e informação complementar

Código Projetista

Ficheiro

Infraestruturas de Portugal

O Gestor de Projeto: ---	Projeto: Viabilidade de Sotermamento das Estações de Alhandra e Vila Franca de Xira		Código Desenho: ---
O Responsável Unidade: ---	Linha: Linha do Norte		N.º Registo SAP: ---
O Responsável Departamento: ---	Local: Vila Franca de Xira		Data: Abr. 2024
O Diretor: ---	Especialidade: ---	N.º de Ordem: ----	Versão: ----
Digito: ---			
Empreendimento: ---	Título do Desenho: Planta / Perfil Longitudinal / S. Tipo (ALT I)		Escalas: PLANTA : 1:4000 PERFIL : V=1:1000 H=1:5000
Fase: ---			

1Vis = 1Bit